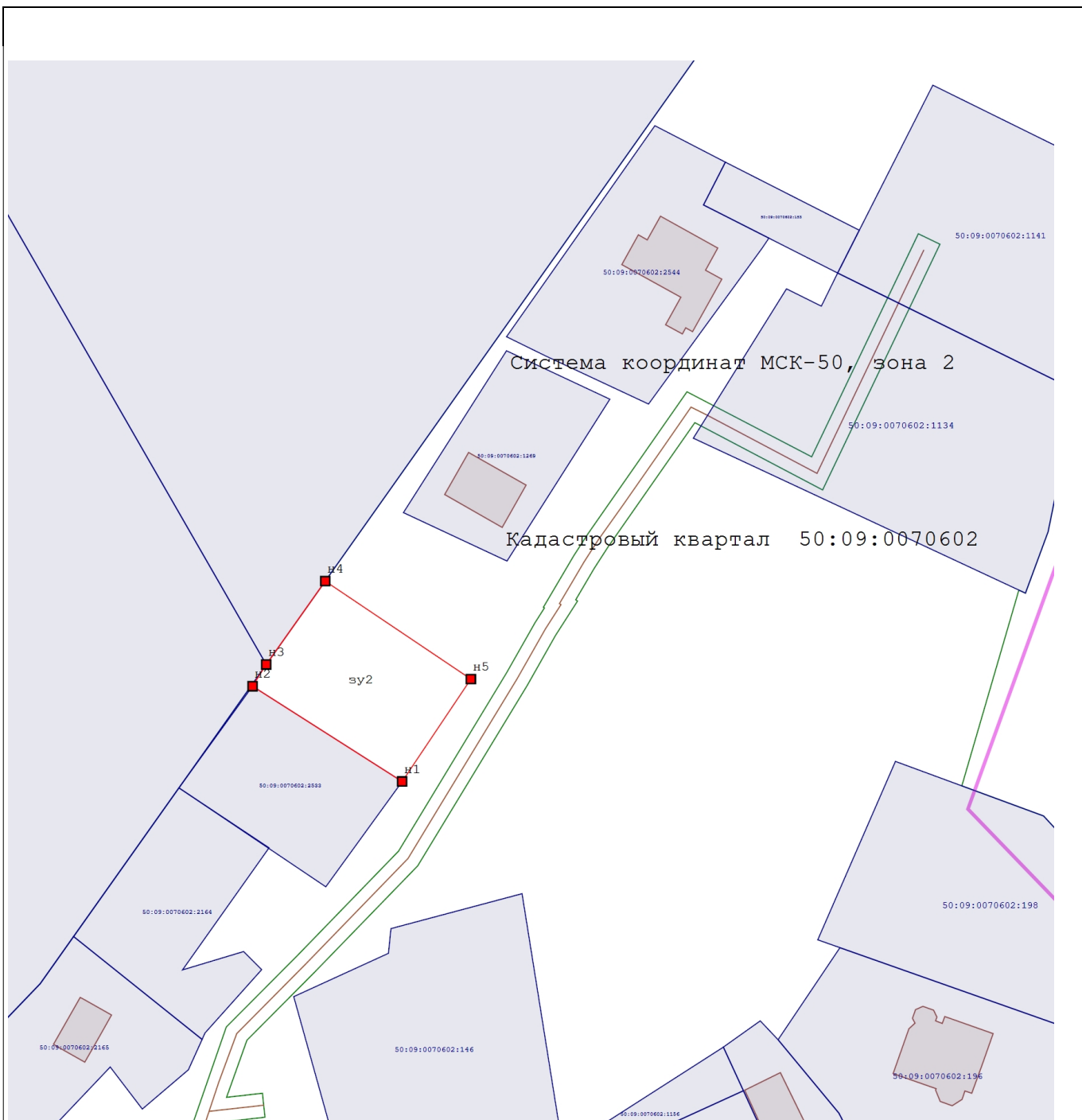


Утверждена
Постановлением Администрации
городского округа Химки Московской области
(наименование документа об утверждении, включая наименования
органов государственной власти или органов местного
самоуправления, принявших решение об утверждении схемы или
подписавших соглашение о перераспределении земельных участков)
от 16.05.2024 № 714








**Схема расположения земельного участка или земельных
участков на кадастровом плане территории**

Площадь земельного участка <u>613</u> м ²		
(указывается проектная площадь образуемого земельного участка, вычисленная с использованием технологических и программных средств, в том числе размещенных на официальном сайте федерального органа исполнительной власти, уполномоченного Правительством Российской Федерации на осуществление государственного кадастрового учета, государственной регистрации прав, ведение Единого государственного реестра недвижимости и предоставление сведений, содержащихся в Едином государственном реестре недвижимости, в информационно-телекоммуникационной сети "Интернет" (далее - официальный сайт), с округлением до 1 квадратного метра. Указанное значение площади земельного участка может быть уточнено при проведении кадастровых работ не более чем на десять процентов)		
Обозначение характерных точек границ	Координаты, м	
	(указываются в случае подготовки схемы расположения земельного участка с использованием технологических и программных средств, в том числе размещенных на официальном сайте. Значения координат, полученные с использованием указанных технологических и программных средств, указываются с округлением до 0,01 метра)	
	X	Y
1	2	3
н1	490 803,66	2 169 505,05
н2	490 819,48	2 169 480,17
н3	490 823,09	2 169 482,44
н4	490 836,93	2 169 492,26
н5	490 820,66	2 169 516,47
н1	490 803,66	2 169 505,05



Масштаб 1:1 000

Условные обозначения:

-  - вновь образованная часть границы, сведения о которой достаточны для определения ее местоположения
-  - образованная точка, сведения о которой позволяют однозначно определить ее местоположение
-  - часть границы, сведения ЕГРН о которой позволяют однозначно определить ее местоположение
-  - часть границы ОКСа, сведения ЕГРН о которой позволяют однозначно определить ее местоположение
-  - Часть границы кадастрового квартала
-  - Граница ЗОУИТ, сведения ЕГРН о которой позволяют однозначно определить ее местоположение
-  - Условный номер образуемого земельного участка