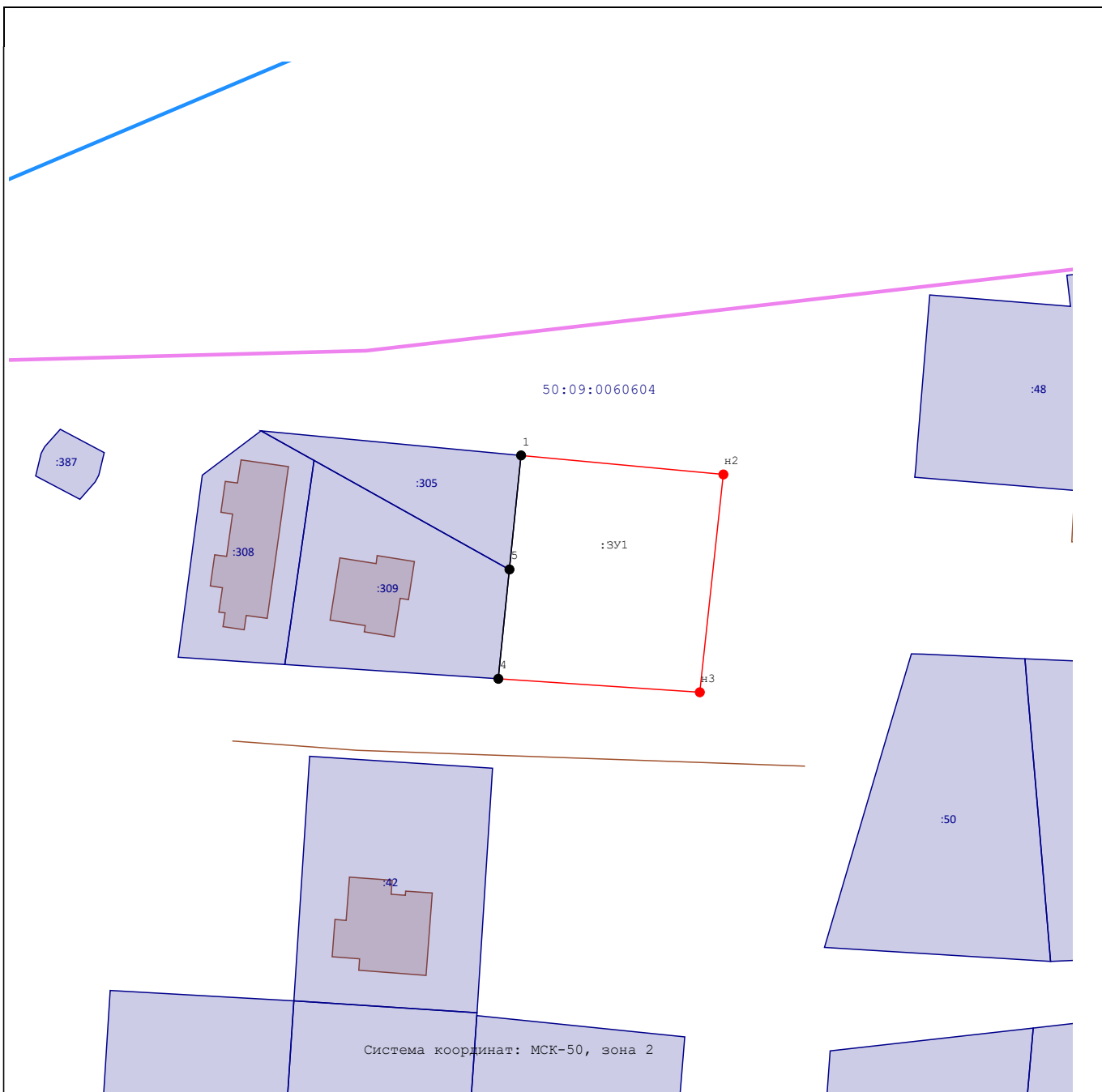


Утверждена
Постановлением Администрации
городского округа Химки Московской области
(наименование документа об утверждении, включая наименования
органов государственной власти или органов местного
самоуправления, принявших решение об утверждении схемы или
подписавших соглашение о перераспределении земельных участков)
от 16.05.2024 № 715






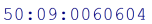


**Схема расположения земельного участка или земельных
участков на кадастровом плане территории**

Площадь земельного участка <u>1 200 м²</u>		
(указывается проектная площадь образуемого земельного участка, вычисленная с использованием технологических и программных средств, в том числе размещенных на официальном сайте федерального органа исполнительной власти, уполномоченного Правительством Российской Федерации на осуществление государственного кадастрового учета, государственной регистрации прав, ведение Единого государственного реестра недвижимости и предоставление сведений, содержащихся в Едином государственном реестре недвижимости, в информационно-телекоммуникационной сети "Интернет" (далее - официальный сайт), с округлением до 1 квадратного метра. Указанное значение площади земельного участка может быть уточнено при проведении кадастровых работ не более чем на десять процентов)		
Обозначение характерных точек границ	Координаты, м	
	(указываются в случае подготовки схемы расположения земельного участка с использованием технологических и программных средств, в том числе размещенных на официальном сайте. Значения координат, полученные с использованием указанных технологических и программных средств, указываются с округлением до 0,01 метра)	
	Х	Y
1	2	3
1	493 221,13	2 173 927,27
н2	493 218,02	2 173 960,38
н3	493 182,46	2 173 956,52
4	493 184,66	2 173 923,55
5	493 202,51	2 173 925,37
1	493 221,13	2 173 927,27



Масштаб 1:1 000

Условные обозначения:

-  - Существующая часть границы, имеющиеся в ЕГРН сведения о которой достаточны для определения ее местоположения
-  - Вновь образованная часть границы, сведения о которой достаточны для определения ее местоположения
-  - Характерная точка границы, сведения о которой позволяют однозначно определить ее положение на местности
-  - Обозначение земельного участка, учтенного в ЕГРН
-  - Обозначение образуемого земельного участка
-  - Номер кадастрового квартала
-  - Граница кадастрового квартала
-  - Земли общего пользования