

Утверждена

Постановлением

(наименование документа об утверждении, включая наименования

Администрации городского округа Химки

органов государственной власти или органов местного

Московской области

самоуправления, принявших решение об утверждении схемы

или подписавших соглашение о перераспределении земельных участков)

от **26.03.2024**

№

350

**Схема расположения земельного участка или земельных участков
на кадастровом плане территории**

Условный номер земельного участка -----

(указывается в случае, если предусматривается образование двух и более земельных участков)

Площадь земельного участка 2500 м²

(указывается проектная площадь образуемого земельного участка, вычисленная с использованием технологических и программных средств, в том числе размещенных на официальном сайте федерального органа исполнительной власти, уполномоченного Правительством Российской Федерации на осуществление государственного кадастрового учета, государственной регистрации прав, ведение Единого государственного реестра недвижимости и предоставление сведений, содержащихся в Едином государственном реестре недвижимости, в информационно-телекоммуникационной сети "Интернет" (далее - официальный сайт), с округлением до 1 квадратного метра. Указанное значение площади земельного участка может быть уточнено при проведении кадастровых работ не более чем на десять процентов)

Координаты, м

(указываются в случае подготовки схемы расположения земельного участка с использованием технологических и программных средств, в том числе размещенных на официальном сайте. Значения координат, полученные с использованием указанных технологических и программных средств, указываются с округлением до 0,01 метра)

**Обозначение характерных точек
границ**

X

Y

1

2

3

1

489267.15

2171972.50

2

489254.50

2172001.73

3

489184.23

2171967.78

4

489182.89

2171953.99

5

489217.51

2171945.22

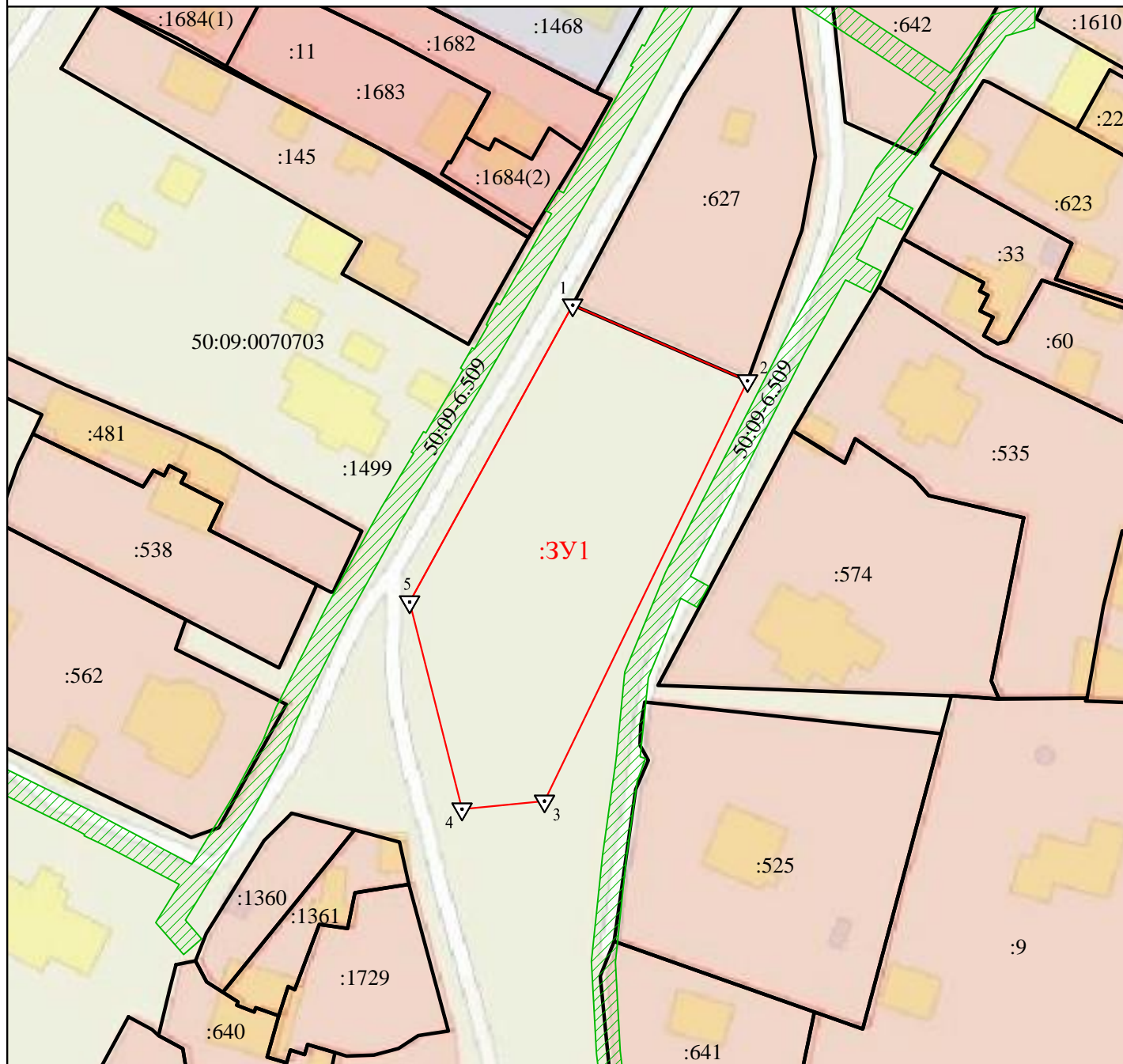
1

489267.15

2171972.50

Система координат МСК-50, зона 2


Местоположение: Российская Федерация, Московская область,
городской округ Химки, деревня Лигачево




Масштаб 1:1000


Условные обозначения:


:3У1 - обозначение земельного участка, образуемого из земель неразграниченной государственной собственности

 - границы образуемого земельного участка

 - характерная точка границы образуемого земельного участка

:627 - обозначение учтенных в ЕГРН земельных участков

 - границы земельных участков по сведениям ЕГРН

 - охранный зона объекта "Газораспределительная сеть д. Лигачево" (реестровый номер 50:09-6.509)

* образуемый земельный участок располагается в Зоне регулируемой застройки и хозяйственной деятельности усадьбы "Мцыри (Спасское) XVII-XVIII вв." (участки "Л-1", "Л-2")