

**Информационные материалы
по рассмотрению проекта схемы расположения земельного участка
на кадастровом плане территории под многоквартирным домом,
расположенным по адресу: Московская обл., г. Химки, пр-т Мира, д. 10**

Границы территории, применительно к которой рассматривается проект:



..... Границы территории,
применительно к которой рассматривается проект
— Границы образуемого земельного участка

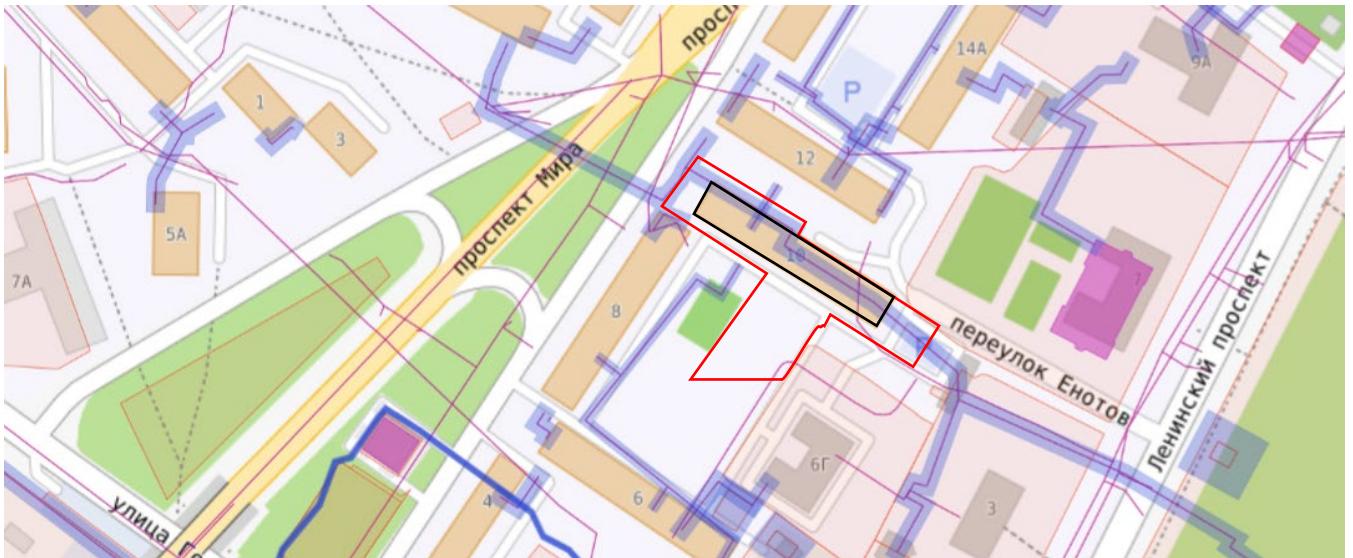
— Многоквартирный дом № 10,
пр-т Мира

**Правила землепользования и застройки территории (части территории) городского округа Химки
Московской области, утвержденные постановлением Администрации городского округа Химки
Московской области от 02.04.2021 № 264 (ред. от 02.04.2025 № 675)**



● Образуемый земельный участок расположен в территориальной зоне Ж-1 - зона многоквартирной жилой застройки

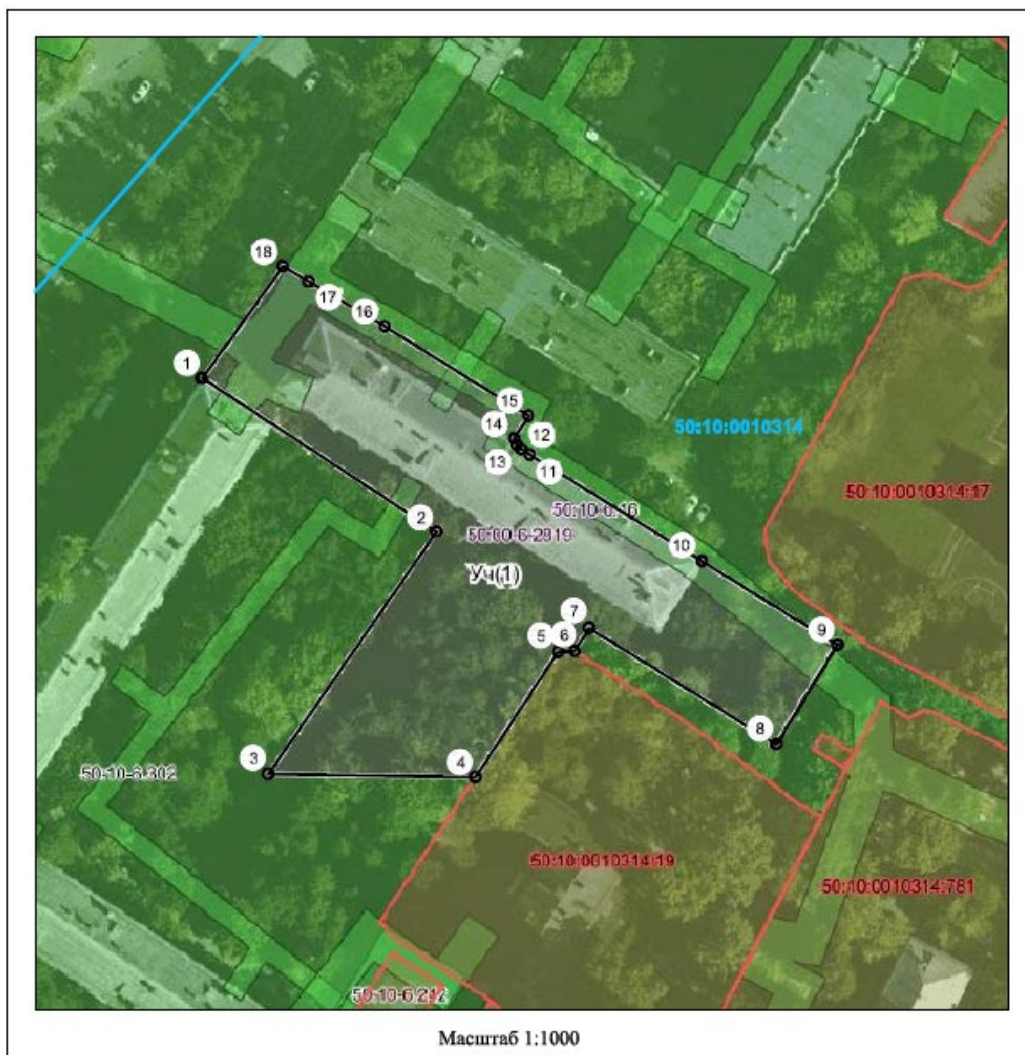
Фрагмент из Публичной кадастровой карты









- Образуемый земельный участок
- Многоквартирный дом № 10, пр-т Мира
- Земельные участки на государственном кадастровом учете
- Охранная зона инженерных коммуникаций

Схема расположения земельного участка или земельных участков на кадастровом плане территории

Условный номер земельного участка <small>(указывается в случае, если предусматривается образование двух и более земельных участков)</small>		
Площадь земельного участка 4270 м² <small>(указывается проектная площадь образуемого земельного участка, вычисленная с использованием федеральной государственной географической информационной системы, обеспечивающей функционирование национальной системы пространственных данных, которой является федеральная государственная географическая информационная система "Единая цифровая платформа "Национальная система пространственных данных" (далее - информационная система), или иных технологических и программных средств с округлением до 1 квадратного метра. Указанное значение площади земельного участка может быть уточнено при проведении кадастровых работ не более чем на десять процентов)</small>		
Обозначение характерных точек границ	Координаты, м <small>(указываются в случае подготовки схемы расположения земельного участка с использованием информационной системы или иных технологических и программных средств. Значения координат, полученные с использованием указанных технологических и программных средств, указываются с округлением до 0,01 метра)</small>	
	X	Y
1	2	3
1	484851.57	2185552.32
2	484822.88	2185594.72
3	484779.12	2185563.30
4	484777.98	2185601.19
5	484800.61	2185616.64
6	484800.68	2185619.68
7	484804.86	2185622.36
8	484783.13	2185656.29
9	484801.07	2185667.75
10	484816.74	2185643.20
11	484836.65	2185612.03
12	484837.69	2185610.47
13	484838.51	2185609.70
14	484839.70	2185609.21
15	484843.81	2185611.89
16	484860.50	2185585.85
17	484868.90	2185572.08
18	484871.77	2185567.38
1	484851.57	2185552.32
Система координат МСК-50, зона 2		
Кадастровый квартал 50:10:0010314		



Условные обозначения:

-  - часть границы земельного участка, образуемого из земель неразграниченной госсобственности
-  1 - характерная точка границ образуемого земельного участка
-  Уч(1) - обозначение образуемого земельного участка
-  - часть границы существующего земельного участка по сведениям ЕГРН
- 50:10:0010314:19 - кадастровый номер существующего земельного участка
-  - часть границы кадастрового квартала
- 50:10:0010314 - учетный номер кадастрового квартала
-  - зона с особыми условиями использования территории по сведениям ЕГРН
- 50:10-6.302 - реестровый номер границ зоны с особыми условиями использования территории