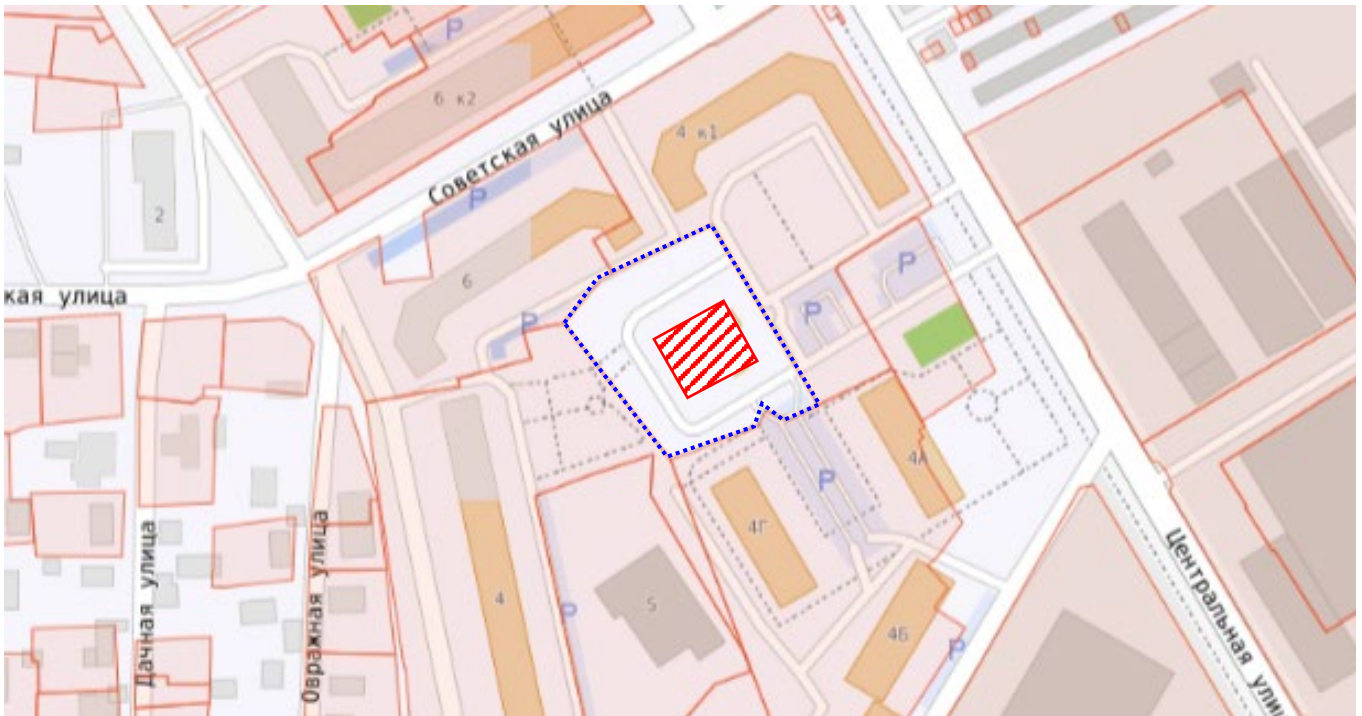



**Информационные материалы
по рассмотрению проекта схемы расположения земельного участка
на кадастровом плане территории под многоквартирным домом,
расположенным по адресу: Московская обл., г. Химки, мкр. Подрезково, ул. Советская, д. 7**

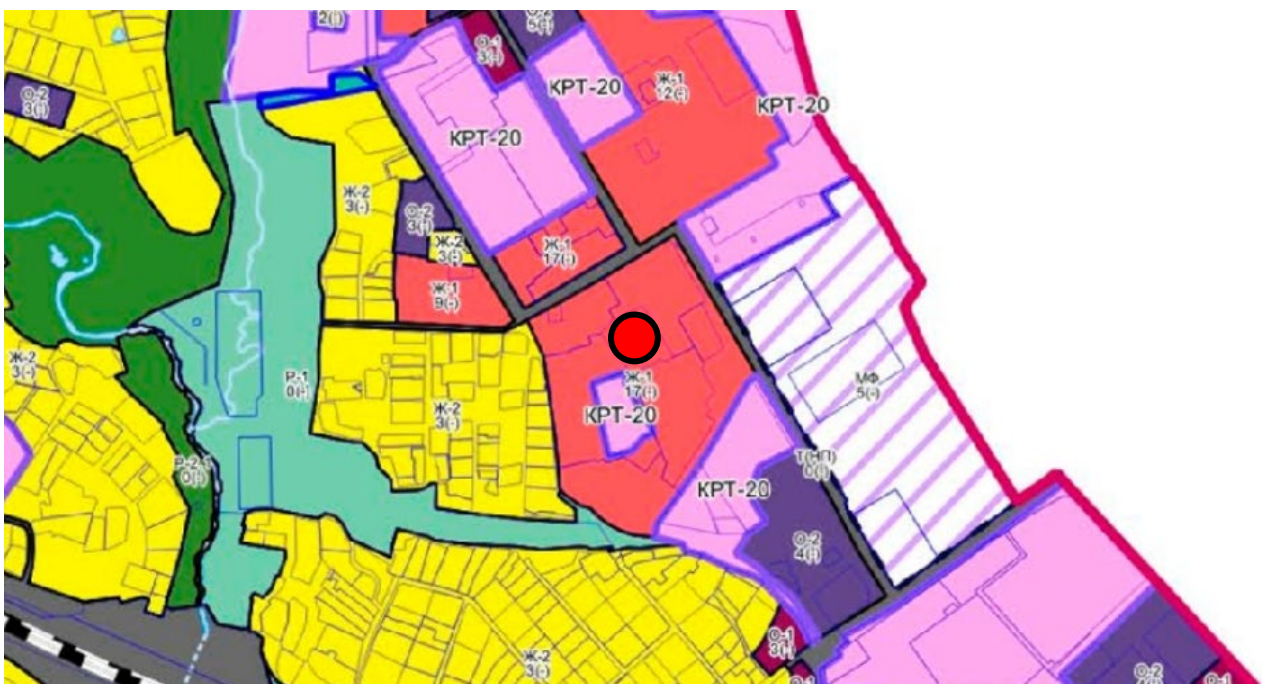
Границы территории, применительно к которой рассматривается проект:




..... Границы территории,
применительно к которой рассматривается проект

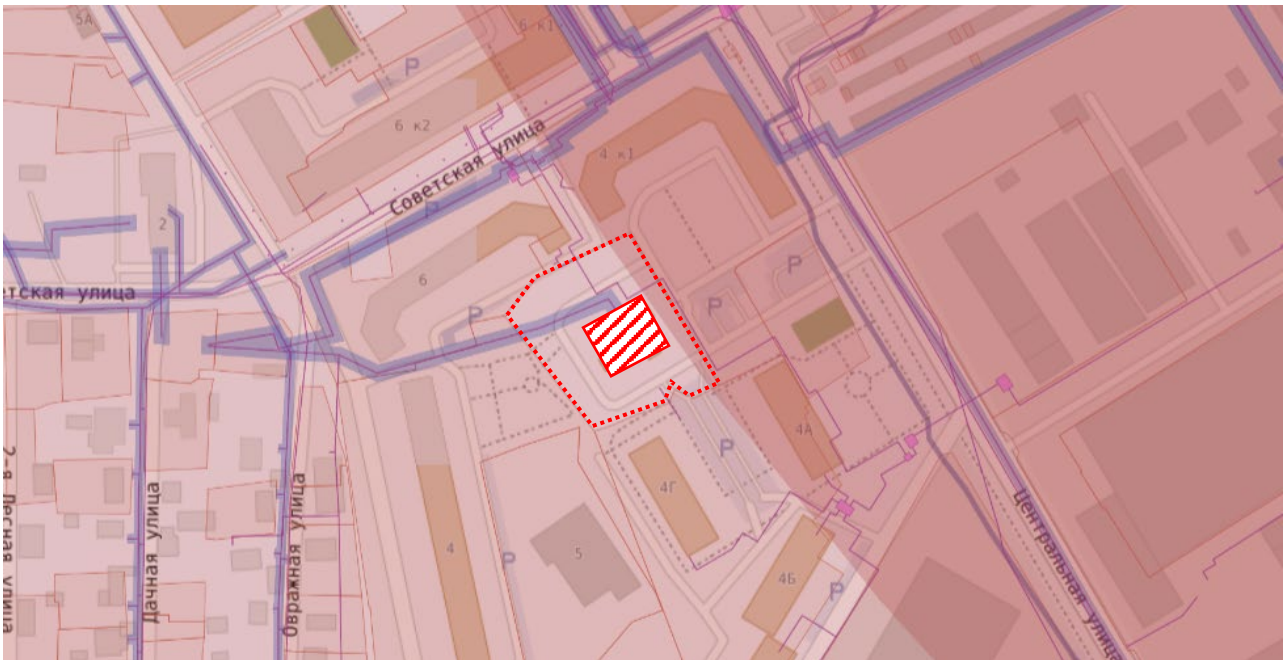
 Многоквартирный дом № 7,
ул. Советская

**Правила землепользования и застройки территории (части территории) городского округа Химки
Московской области, утвержденные постановлением Администрации городского округа Химки
Московской области от 02.04.2021 № 264 (ред. от 02.04.2025 № 675)**



 Образующий земельный участок расположен в территориальной зоне
Ж-1 - зона многоквартирной жилой застройки

Фрагмент из Публичной кадастровой карты



- | | | | |
|--|--|--|--|
| | Образуемый земельный участок | | Земельные участки на государственном кадастровом учете |
| | Многоквартирный дом № 7, ул. Советская | | Охранная зона инженерных коммуникаций |

Схема расположения земельного участка или земельных участков на кадастровом плане территории



Образуемый земельный участок (:ЗУ1)		
Площадь образуемого земельного участка 4636 кв.м		
Номер п/п	Координаты	
	X, м	Y, м
1	490602,44	2178171,72
2	490618,50	2178185,86
3	490621,01	2178190,35
4	490621,68	2178191,55
5	490638,32	2178227,83
6	490575,79	2178263,63
7	490569,91	2178266,54
8	490569,04	2178264,67
9	490564,42	2178255,33
10	490568,52	2178246,99
11	490562,53	2178244,19
12	490559,08	2178234,95
13	490559,14	2178233,54
14	490552,72	2178217,67
15	490550,64	2178210,82
1	490602,44	2178171,72

Условные обозначения:

- граница кадастрового квартала, в пределах которого расположен образуемый земельный участок
- существующая часть границы, имеющаяся в ЕИРН сведения о которой достаточны для определения ее местоположения
- вновь образованная часть границы, сведения о которой достаточны для определения ее местоположения
- - характерная точка границы, сведения о которой позволяют однозначно определить ее положение на местности
- 1 - обозначение характерной точки границы земельного участка

- :ЗУ1 - обозначение образуемого земельного участка
- 50:10:0040204:3360 - обозначение земельного участка, сведения о котором содержатся в ЕИРН
- 50:10:0040204 - номер кадастрового квартала

- Описание границ:**
- от 1 до 3 земли участка с кадастровым номером 50:10:0040204:21
 - от 3 до 7 земли участка с кадастровым номером 50:10:0040204:18
 - от 7 до 15 земли участка с кадастровым номером 50:10:0040204:15
 - от 15 до 1 земли участка с кадастровым номером 50:10:0040204:3360